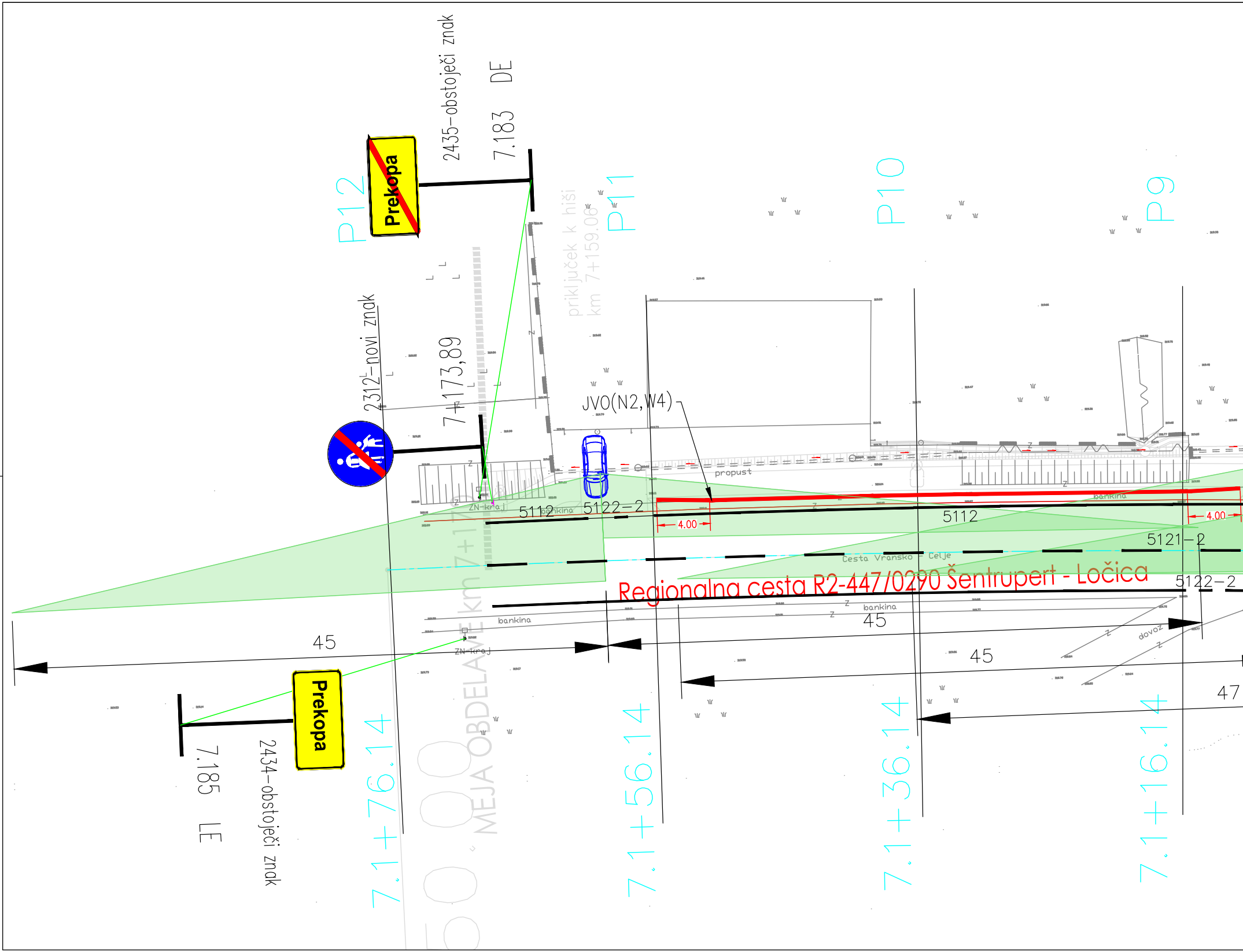
Prekopa
2435-obstoječi znak
7.183 DE
P12
P11
P10
P9
priključek k hiši
km 7+159.06
2312-novi znak
7+173,89
JVO(N2,W4)
propust
5112
5122-2
bankina
4.00
5121-2
Cesta Vransko - Celje
Regionalna cesta R2-447/0290 Šentrupert - Ločica
ZN-kraj
45
47
dovoz
Prekopa
7.185 LE
2434-obstoječi znak
MEJA OBDELAVE km 7+170
7.1+76.14
7.1+56.14
7.1+36.14
7.1+16.14

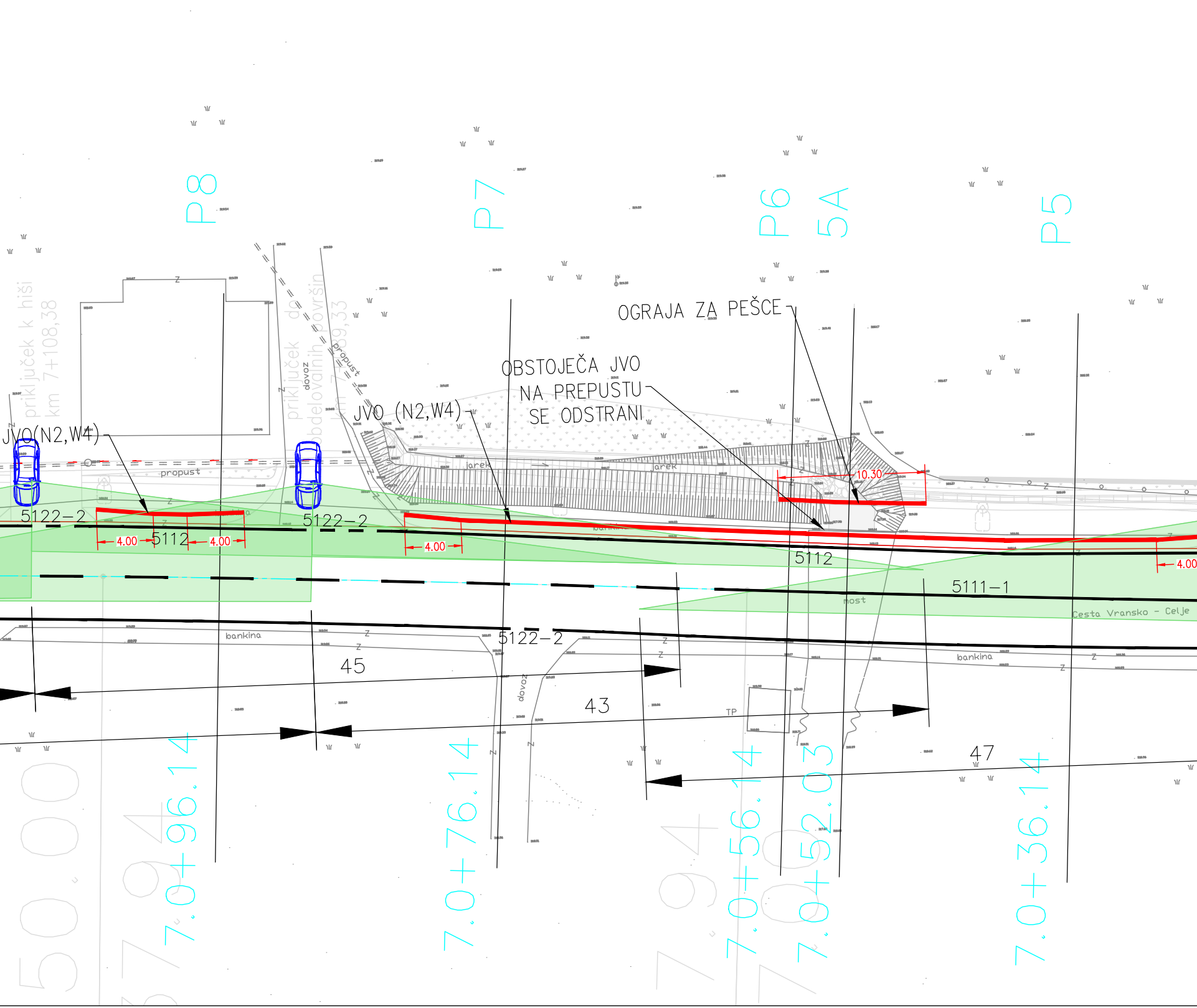
P8
P7
P6
5A
P5
priključek k hiši
km 7+108,38
priključek do obdelovalnih površin
km 7+089,33
dovoz
propust
propust
JVO(N2,W4)
JVO (N2,W4)
OBSTOJEČA JVO
NA PREPUSTU
SE ODSTRANI
OGRAJA ZA PEŠCE
jarek
jarek
10.30
4.00
4.00
4.00
4.00
5122–2
5122–2
5112
5112
5111–1
5122–2
banKina
banKina
most
Cesta Vransko – Celje
dovoz
TP
45
43
47
Z
7.0+96.14
7.0+76.14
7.0+56.14
7.0+52.03
7.0+36.14

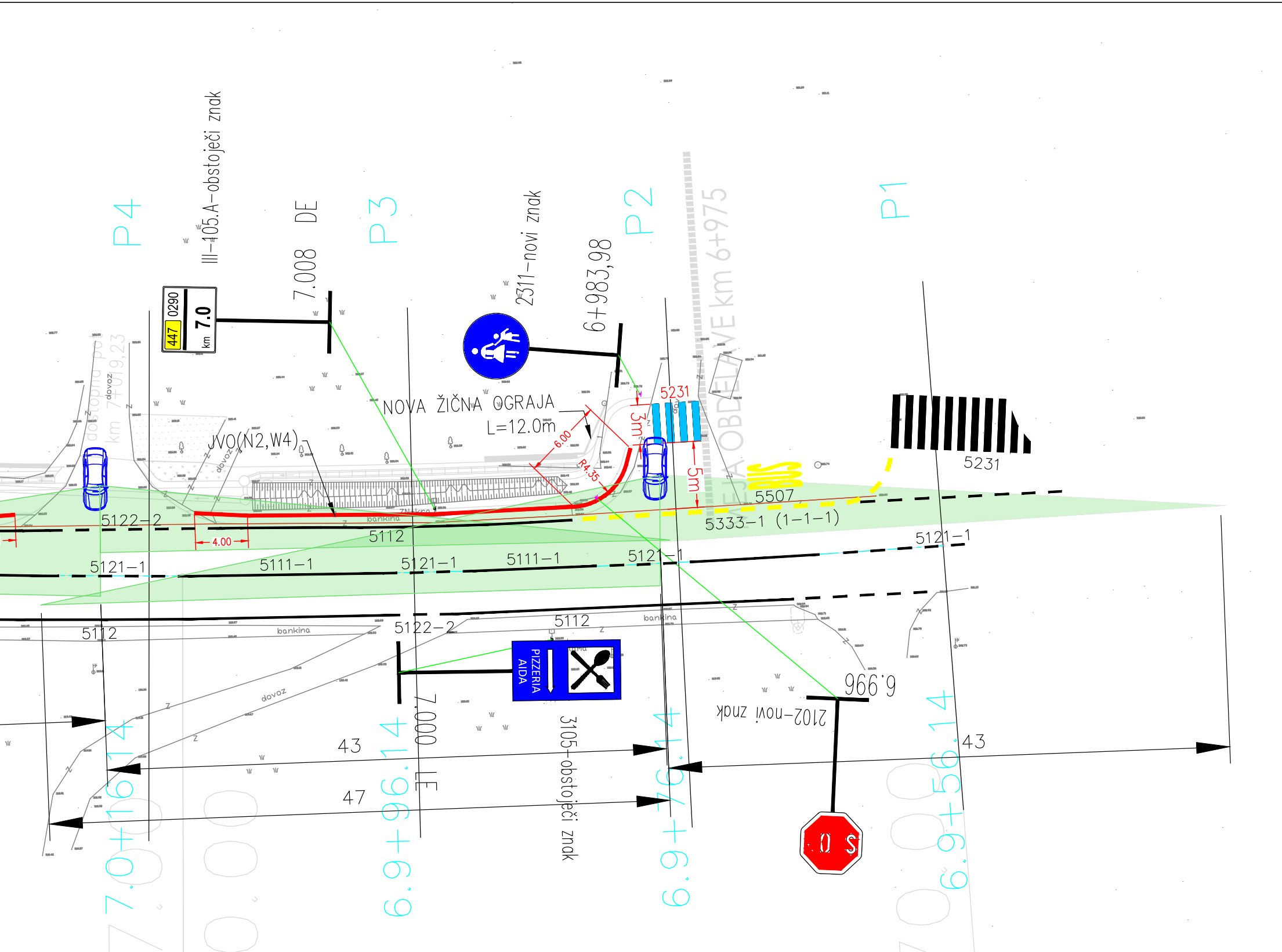
P4
P3
P2
P1
III-105.A-obstoječi znak
447
0290
km 7.0
7.008 DE
2311-novi znak
6+983,98
LEJA OBDELAVE km 6+975
dovoz
obstoječi po km 7+019,23
NOVA ŽIČNA OGRAJA
L=12.0m
JVO(N2,W4)
6.00
R4.35
5231
3m
5m
5231
5507
5333-1 (1-1-1)
5122-2
4.00
5112
bankina
5121-1
5111-1
5121-1
5111-1
5121-1
5121-1
5112
bankina
5122-2
5112
bankina
dovoz
PIZZERIA
AIDA
7.000 LE
3105-obstoječi znak
6.996
2102-novi znak
STOP
43
47
43
7,0+16,14
6,9+96,14
6,9+76,14
6,9+56,14

LEGENDA:

OBSTOJEČA TALNA SIGNALIZACIJA ⬛ 🟨
PREDVIDENA TALNA SIGNALIZACIJA 🟦
PREGLEDNOST 🟩
PREDVIDENA JEKLENA VARNOSTNA
OGRAJA Z NADVIŠANJEM ZA PEŠCE 🟥

Naziv	Ime in priimek	Ident.št. IZS	Podpis
Odg.v.pr.:	Iztok ČERNOŠA u.d.i.g.	G-3454	
Odg.proj.:	Iztok ČERNOŠA u.d.i.g.	G-3454	
Obdelal:	Maja Vindiš d.i.g.		

Objekt:	REKONSTRUKCIJA CESTE R2 - 447 ODSEK 0290 ŠENTRUPERT - LOČICA OD KM 6+990,00 DO KM 7+170,00 Z DOGRADITVIJO HODNIKA ZA PEŠCE	Št. proj.:	136-2018
		Št. načrta:	136-2018-C
		Šifra CC:	2111
Faza:	PZI	Merilo:	1:250
		Datum:	oktober 2020
Opis risbe:	PROMETNA SITUACIJA	Del risbe:	Ureditev hodnika za pešce

investitor:
OBČINA VRANSKO
Vransko 59
3305 VRANSKO

Št. odseka:	Arhivska številka:	Faza/objekt:	Številka risbe:
0290		004.2105	G.103

Št. priloge: G.3

Avtor risbe: ANDREJC d.o.o.
Ident.št.risbe: 136-2018-P-G.103